

PAMPAS

PLAN DE DESARROLLO URBANO

2006 - 2015

VIAS REGIONALES

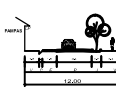
• Vía de intersección
• Camión de 120 toneladas
• Camión de 120 toneladas y 120 toneladas
• Camión de 120 toneladas y 120 toneladas



SECCION A1-A1
ESC: 1:200

VIA MALECON

• An. Camión (Tramé de 120 toneladas c.c. 120t)
• An. Camión (Tramé de 120 toneladas c.c. 120t)



SECCION E1-E1
ESC: 1:200

VIAS PEATONALES

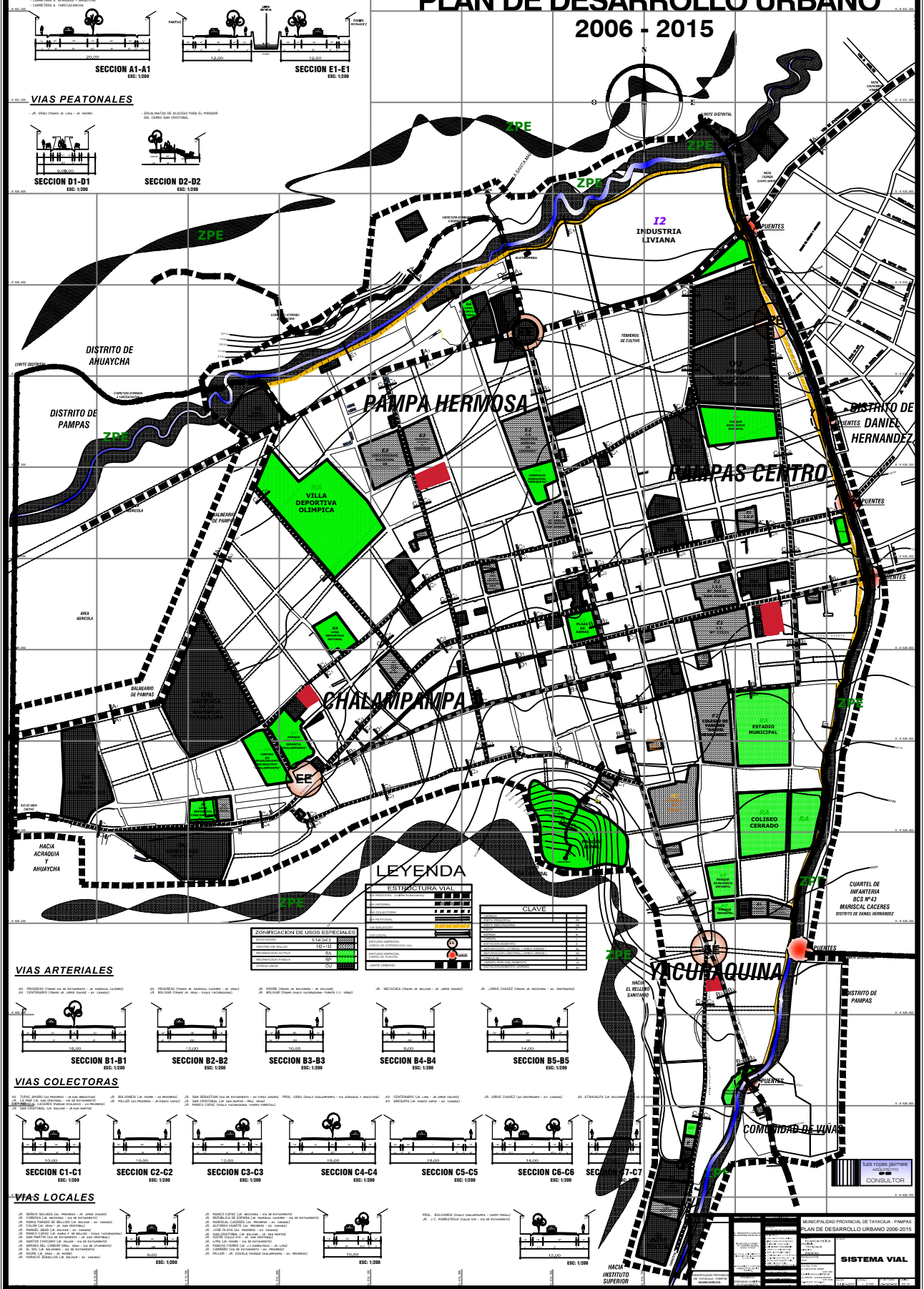
• An. Camión (Tramé de 120 toneladas c.c. 120t)
• An. Camión (Tramé de 120 toneladas c.c. 120t)



SECCION D1-D1
ESC: 1:200



SECCION D2-D2
ESC: 1:200

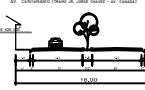


LEYENDA

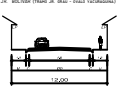
ESTRUCTURA VIAL	CLAVE
Carretera	1
Carretera	2
Carretera	3
Carretera	4
Carretera	5
Carretera	6
Carretera	7
Carretera	8
Carretera	9
Carretera	10
Carretera	11
Carretera	12
Carretera	13
Carretera	14
Carretera	15
Carretera	16
Carretera	17
Carretera	18
Carretera	19
Carretera	20
Carretera	21
Carretera	22
Carretera	23
Carretera	24
Carretera	25
Carretera	26
Carretera	27
Carretera	28
Carretera	29
Carretera	30
Carretera	31
Carretera	32
Carretera	33
Carretera	34
Carretera	35
Carretera	36
Carretera	37
Carretera	38
Carretera	39
Carretera	40
Carretera	41
Carretera	42
Carretera	43
Carretera	44
Carretera	45
Carretera	46
Carretera	47
Carretera	48
Carretera	49
Carretera	50
Carretera	51
Carretera	52
Carretera	53
Carretera	54
Carretera	55
Carretera	56
Carretera	57
Carretera	58
Carretera	59
Carretera	60
Carretera	61
Carretera	62
Carretera	63
Carretera	64
Carretera	65
Carretera	66
Carretera	67
Carretera	68
Carretera	69
Carretera	70
Carretera	71
Carretera	72
Carretera	73
Carretera	74
Carretera	75
Carretera	76
Carretera	77
Carretera	78
Carretera	79
Carretera	80
Carretera	81
Carretera	82
Carretera	83
Carretera	84
Carretera	85
Carretera	86
Carretera	87
Carretera	88
Carretera	89
Carretera	90
Carretera	91
Carretera	92
Carretera	93
Carretera	94
Carretera	95
Carretera	96
Carretera	97
Carretera	98
Carretera	99
Carretera	100

VIAS ARTERIALES

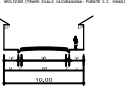
• An. Camión (Tramé de 120 toneladas c.c. 120t)
• An. Camión (Tramé de 120 toneladas c.c. 120t)



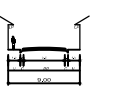
SECCION B1-B1
ESC: 1:200



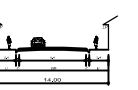
SECCION B2-B2
ESC: 1:200



SECCION B3-B3
ESC: 1:200



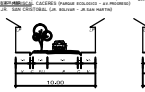
SECCION B4-B4
ESC: 1:200



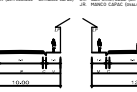
SECCION B5-B5
ESC: 1:200

VIAS COLECTORAS

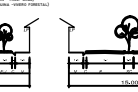
• An. Camión (Tramé de 120 toneladas c.c. 120t)
• An. Camión (Tramé de 120 toneladas c.c. 120t)



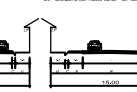
SECCION C1-C1
ESC: 1:200



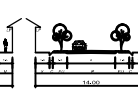
SECCION C2-C2
ESC: 1:200



SECCION C3-C3
ESC: 1:200



SECCION C4-C4
ESC: 1:200



SECCION C5-C5
ESC: 1:200



SECCION C6-C6
ESC: 1:200



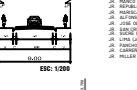
SECCION C7-C7
ESC: 1:200

VIAS LOCALES

• An. Camión (Tramé de 120 toneladas c.c. 120t)
• An. Camión (Tramé de 120 toneladas c.c. 120t)



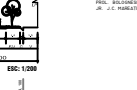
SECCION D1-D1
ESC: 1:200



SECCION D2-D2
ESC: 1:200



SECCION D3-D3
ESC: 1:200



SECCION D4-D4
ESC: 1:200



SECCION D5-D5
ESC: 1:200



SECCION D6-D6
ESC: 1:200



SECCION D7-D7
ESC: 1:200

LOS REDES DISEÑADOS
POR
CONSULTOR

MUNICIPALIDAD PROVINCIAL DE TAYACALA - PAMPAS
PLAN DE DESARROLLO URBANO 2006-2015
SISTEMA VIAL